

Skráningartafla

Skráningartafla: Berjahlið 1a - DRE-51040, Hafnarfirði					Skrásetjari: Ingibjör Björnsson												
Landnúmer: L176817					Kennitala: 130264-2639												
Matshlutanúmer: 01					Útgáfa: 4.01b												
Uppskipting og lýsing					Dags: 20.1.2020												
Stærðir																	
D0	D1	D2	D3	D4	D5	D5M	D6	D7	D8	D9	D10a	D10b	D11	D12	D16	D17	
Lokun	Rými hæð-röð	Notkun texti	Höfuð-flokkun	Eignar-hald	Botnflötur m²	Milliflötur m²	Stigar m²	Op m²	Brúttóflötur m²	Brúttóflötur sh < 1,8	Salarhæð mín	Salarhæð max	Brúttó rúmmál m³	Nettóflötur m²	Birt flatarmál m²	Skiptarúmmál m³	
Matshluti					9,5	0,0	0,0	0,0	9,5	0,0			27,3	8,0	9,5	21,360	
Botn													1,9				
1. hæð					9,5	0,0	0,0	0,0	9,5	0,0			25,4	8,0	9,5		
A	0101	Dreifistöð	T	0101	9,5				9,5		2,95	3,00	25,4	8,0	9,5	2,67	21,360
Athugasemdir																	
Sameignir sumra																	
Eignarhald																	
					Skiptarúmmál												
Eignar-hald	Notkun texti	Birt flatarmál m²	Séreign m²	Séreign og sameign m²													
0101	Dreifistöð	9,5	21,360	21,360													
Alls					9,5	21,360	21,360										

Byggingarlýsing:

Um er að ræða 26,0 m² lóð fyrir dreifistöð DRE-51040 við Berjahlið 1a, Hafnarfirði.
Byggingin er tilbúin steipt eining sem keyrð er á staðinn.
Færanlega dreifistöðin þjónar háspennukerfi HS Veitna og dreifir raforku til viðskiptavina í gegnum lágspennustoflagningar.
Inni byggingunni eru háspennu- og lágspennutengingar og þjónar byggingin einungis þeim tilgangi.
Enginn neysluveita né vatns- og frálagningar eru í byggingunni.

Sökkjar og botnplata eru úr járnbenntri steinsteypu á þjappaða fyllingu.
Útveggir eru 120 mm þykkir úr járnbenntri steinsteypu, að utan eru veggir múrhúðaðir og húsið málað í steingráum lit. Þak er með heraklit plötu í lofti.
Fránennislagnir í jörð eru úr PVC- plasti.

ATH. Allar m² tölur á teikningu eru nettó-tölur nema annað sé gefið tekið fram. Þar sem stendur BR eflir m² -tölu er átt við brúttótölu.

Byggingin skal byggð samkvæmt gildandi stöðlum og reglugerðum.
Öll mál á teikningum eru í millimetrum nema afstöðumynd sem er málsett í metrum.

Frágangur í lóðamörkum skal vera í samráði við nágretta.
Kótar eru í lokakerfi.

Flatarmál dreifistöðvar = 9,5 m² brúttó

Skýringar:

- 0101 Rýmisnúmer
- K:0.00 Kóti
- 00.00 Gólfkóti
- LR Loftræsing
- Rýmingarleið

Hnitaskrá:

Heiti:	Austur	Norður
D1	X=356713.933	Y=398878.872
D2	X=356716.327	Y=398875.667
D3	X=356711.116	Y=398871.775
D4	X=356708.725	Y=398874.981

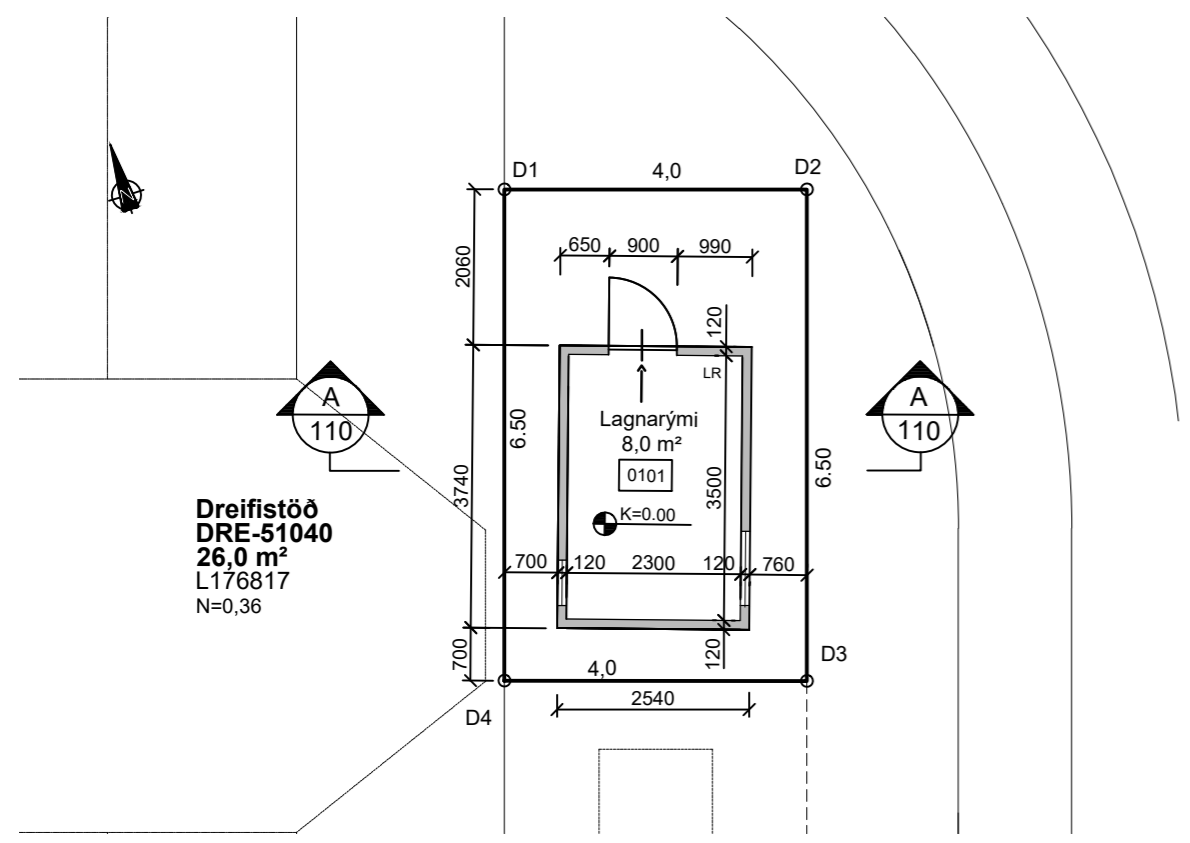
Net reiknað í Hnitakerfi ISN-93

Landeignanúmer: L176817

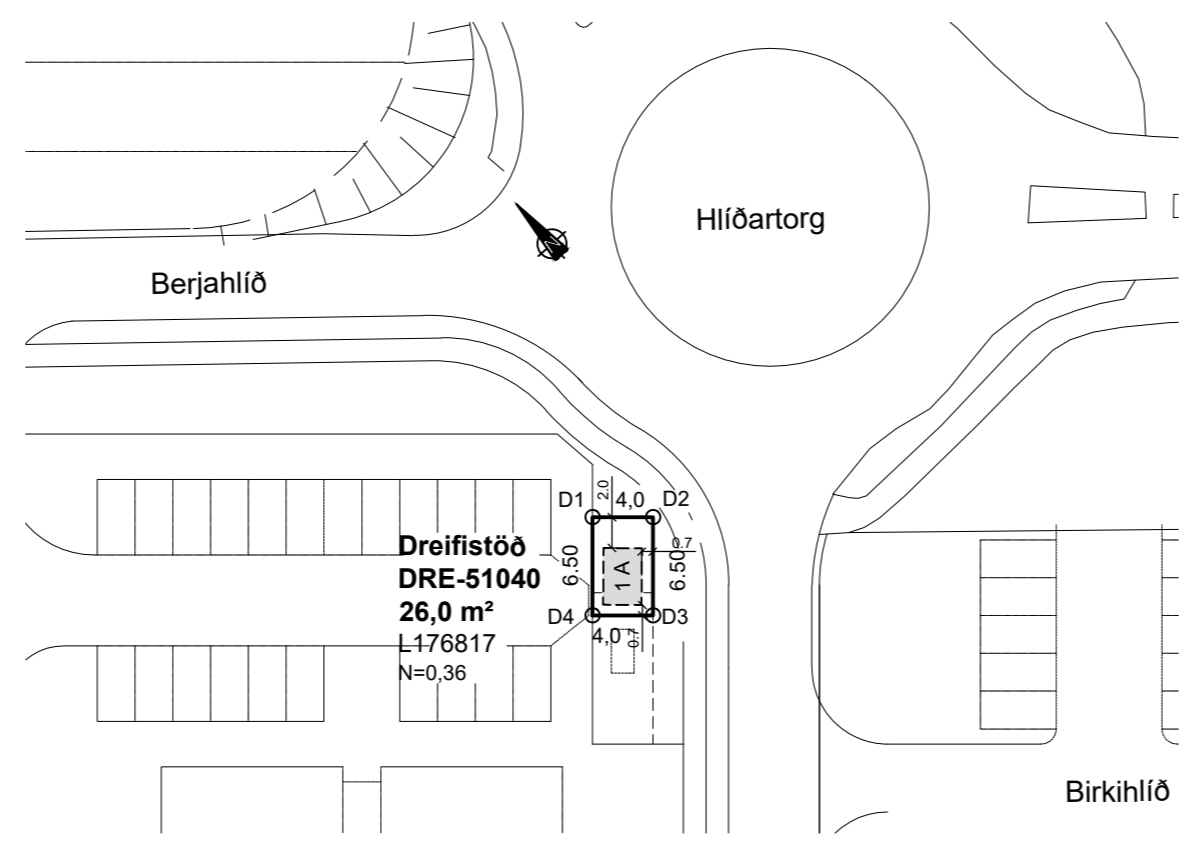
Stærðir:		Brúttó flatarmál	Brúttó rúmmál
Dreifistöð	mhl-01	9,5 m ² br	27,3 m ³

Flatarmál lóðar: F=26,0 m²
Nýtingarfall lóðar: N=0,36

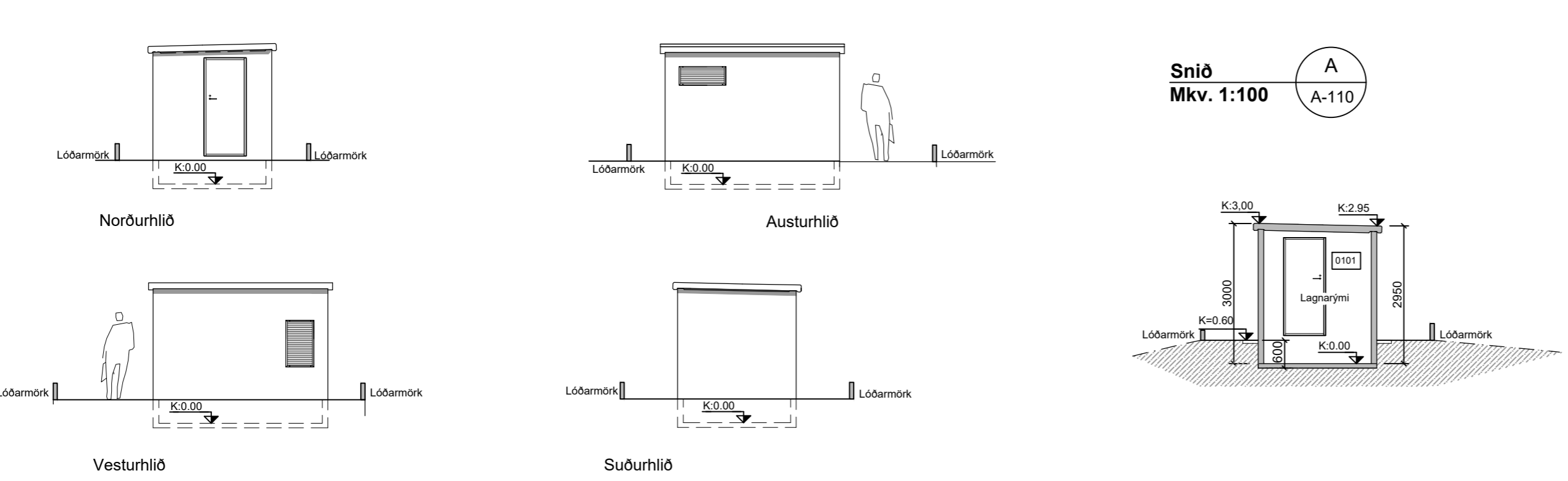
Grunnmynd, mkv. 1:100



Afstöðumynd, mkv. 1:500



Útlitsmyndir, mkv. 1:100



Nr.	Dags.	Breyting.	Samp.
Frumstærð blaðs A2		Mkv.: 1:500, 1:100	Dags.: 20.01.2022
		Verk.nr.: VS181023	Teikn.nr.: A-110
		Hannað: IB	Teiknað: IB
		Yfirf.: IB	
<p>VERKFRÆÐISTOFA SUÐURNESJA Vikurbraut 13, 230 Reykjanesbæ Vefang: http://www.vss.is Netfang: vs@vss.is Sími: 4 200 100</p>			
Samb: Ingibjör Björnsson kt:130264-2639		Hönnunarstjóri: Ingibjör Björnsson kt:130264-2639	
<p>HS-Veitur - Dreifistöð Berjahlið 1a - DRE-51040, Hafnarfirði</p> <p>Skráningartafla - Grunnmynd Útlit - Snið - Afstöðumynd</p>			